Bilag til referat fra generalforsamling 2025.
Grundejerforeningen Sandklitten

Kystsikringsgruppen Tannisbugt

Hvem er vi?

Grundejerforeninger i Tannisbugt

Erhvervsorganisationer

Kystsikringslav Gl. Skagen

EKSTERN STØTTE

- **NIRAS-Rådgivende ingeniørvirksomhed**
  To rapporter
- **Advokatfirmaet Lysholt-Faber ved advokat (L) Ph.d. Louise Faber.**
  Ankesag. Anke af dispensation til nyttiggørelse.
- **Professor Torben Larsen**
  Sektionen for Infrastruktur, Vandbygning og Miljøteknologi, Aalborg Universitet.
  Fast mødedeltager.
  Ulønnet

Formål

- At sikre passage -bypass- af sediment forbi Hirtshals havn og ind i Tannisbugten.

Opgaver

- At føre en viden baseret dialog med relevante myndigheder og interessenter med henblik på at genskabe/fastholde det *naturlige flow af sediment* forbi Hirtshals og ind i Tannisbugten.

- Forene flest mulige grundejere og andre interessenter i Tannisbugten med henblik på at fremstå talrigt og repræsentativt for Tannisbugt området.

UDFORDRINGER I DEN NÆRE FREMTID

I forbindelse med ankesagen at få placeret det juridiske ansvar og erkendelse af, at den nuværende nyttiggørelse af oprenset sediment forårsager et skadevoldende underskud af sediment i Tannisbugt.
(KDI-Kommunen-(-DHI))

Flytte myndighedernes fokus fra diverse konsulenters forudsigelser til observationer af virkeligheden i Tannisbugt.

At få arbejdsgruppen klageberettiget *(Beskyt havmiljøet i Danmark)*

Få myndighederne til anerkende læren om tilblivelsen af Skagens odde


7.200 år før nu
Råbjerg Ø


I dag
Råbjerg
Mile
Sandmilen
Gårdbo
Sø


Er han ikke snart færdig!! Der er ingen fare! Stranden bred og fin

Kjul
1956




Maj 2018
Samme bunker, som
på billedet fra 1956
Fald i sandniveau


Nabohus - 1961

Kjul August 2009



2012



Hvor meget sand blokerer havnen for?

Perioden 2011 - 2023

- **Oprenset total** **4.987.941m3**
- **Heraf sejlet vestpå** **1.214.409 m3**
- **Lagt i depot** (*Havne-/vejbyggeri*) **1.100.000 m3**
- **Klappet** *(Dybt vand)* **1.250.240 m3**

- **Bypass** *(I TannisBugt)* **1.423.292 m3**

- **I ovennævnte periode er det ca. 384.000 m3/år. Dertil kommer ca. 25-30.000 m3/år fra landsiden.**
- **Tannisbugten har i perioden fået ca. 109.000 m3/år**
- **Underskud 384.000 – 109.00 = 275.000 m3/år**
- **Underskud total pr. år** (275 +25) **300.000 m3**

Aktiviteter med oprensning November 2024 og Marts 2025
(Harrerenden)

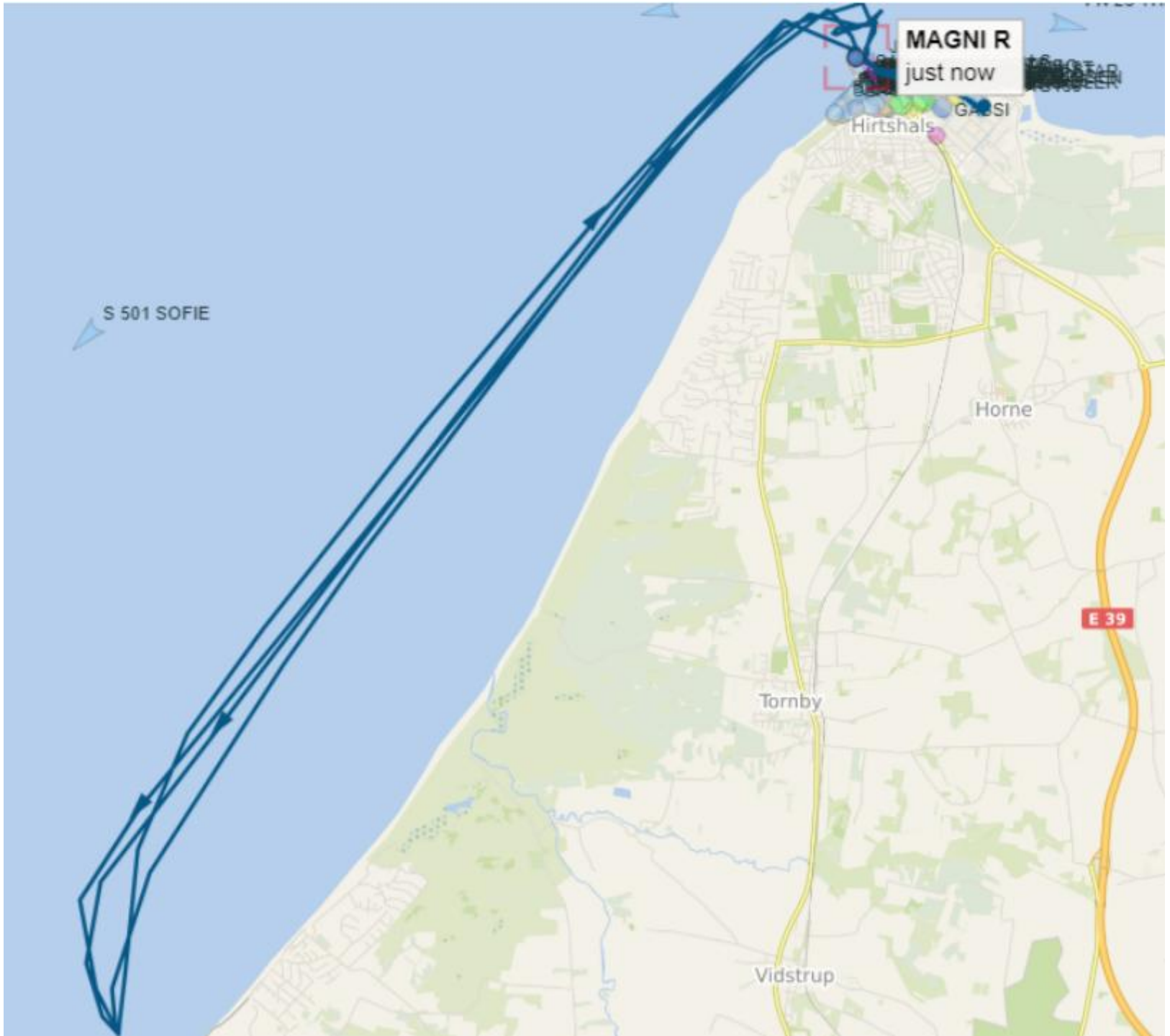

Ja tak. Det vil vi gerne se i Tannisbugten!



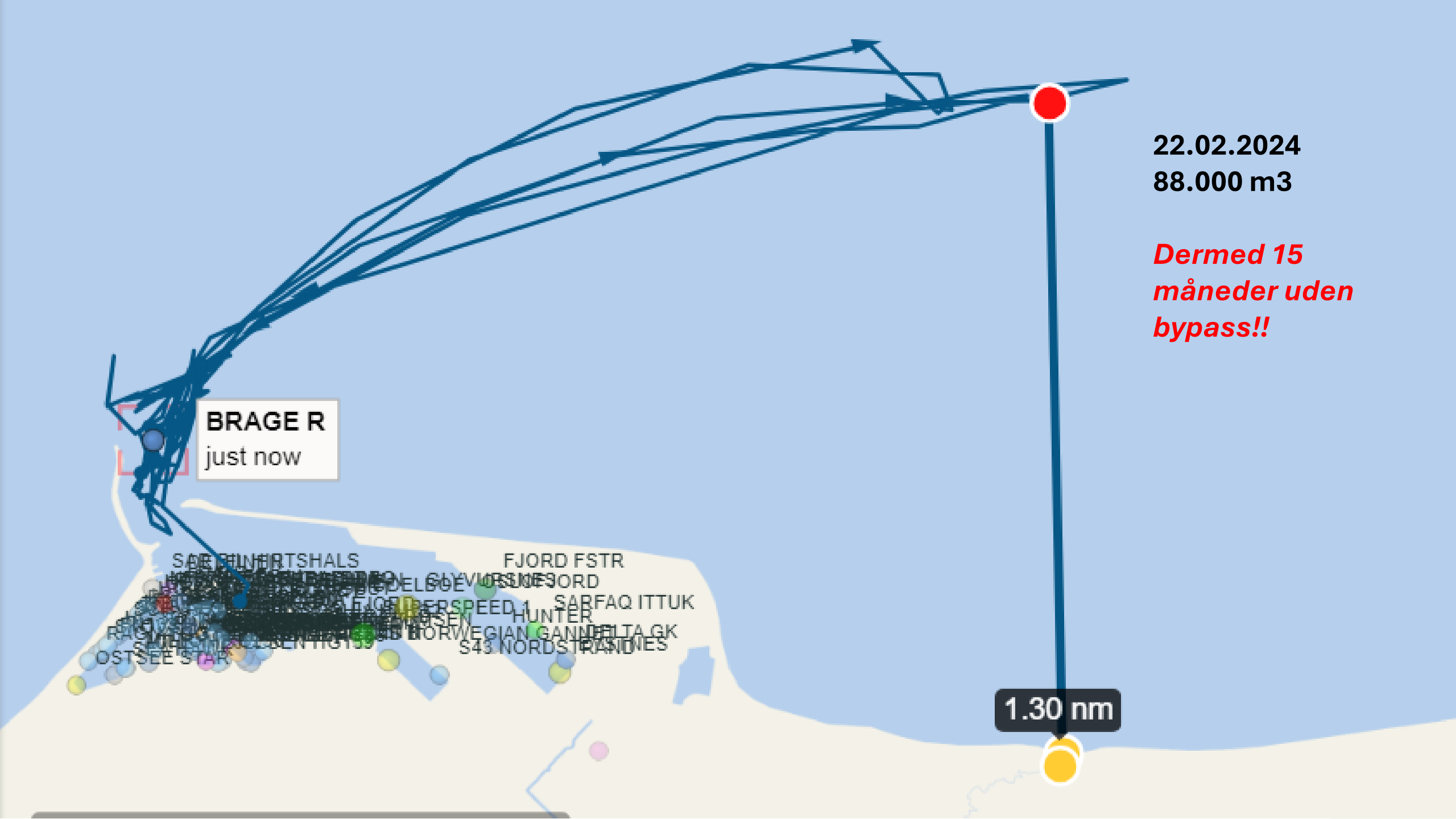

22.02.2024
88.000 m3

Dermed 15 måneder uden bypass!!